





PIANO REGOLATORE GENERALE COMUNALE
 COMUNE DI PORDENONE
 ANALISI TERRITORIALE
 L.R.52/91-L.R.19/92 E SUCC. MOD. E INT.
 PROFILI LITOSTRATIGRAFICI
 C-C'

- LEGENDA:
-  GHIAIA
 -  SABBIA
 -  LIMO, ARGILLA
 -  TERRENO DI RIPORTO
 -  POZZO D'ACQUA CATASTO
 -  SONDAGGIO MECCANICO
 -  PROVA PENETROMETRICA
 -  QUOTA DEL LIVELLO DEL MARE
 -  LIVELLO PIEZOMETRICO

Scala verticale 1:500
 Scala orizzontale 1:2000

