

Rif.	aggiornamenti	Data
-	-	-

COPAT COSTRUZIONI SRL

P.A.C. 44-VIA MUSILE

RILIEVO PLANIALTIMETRICO SEZIONI - FOTO

Progetto numero .U27

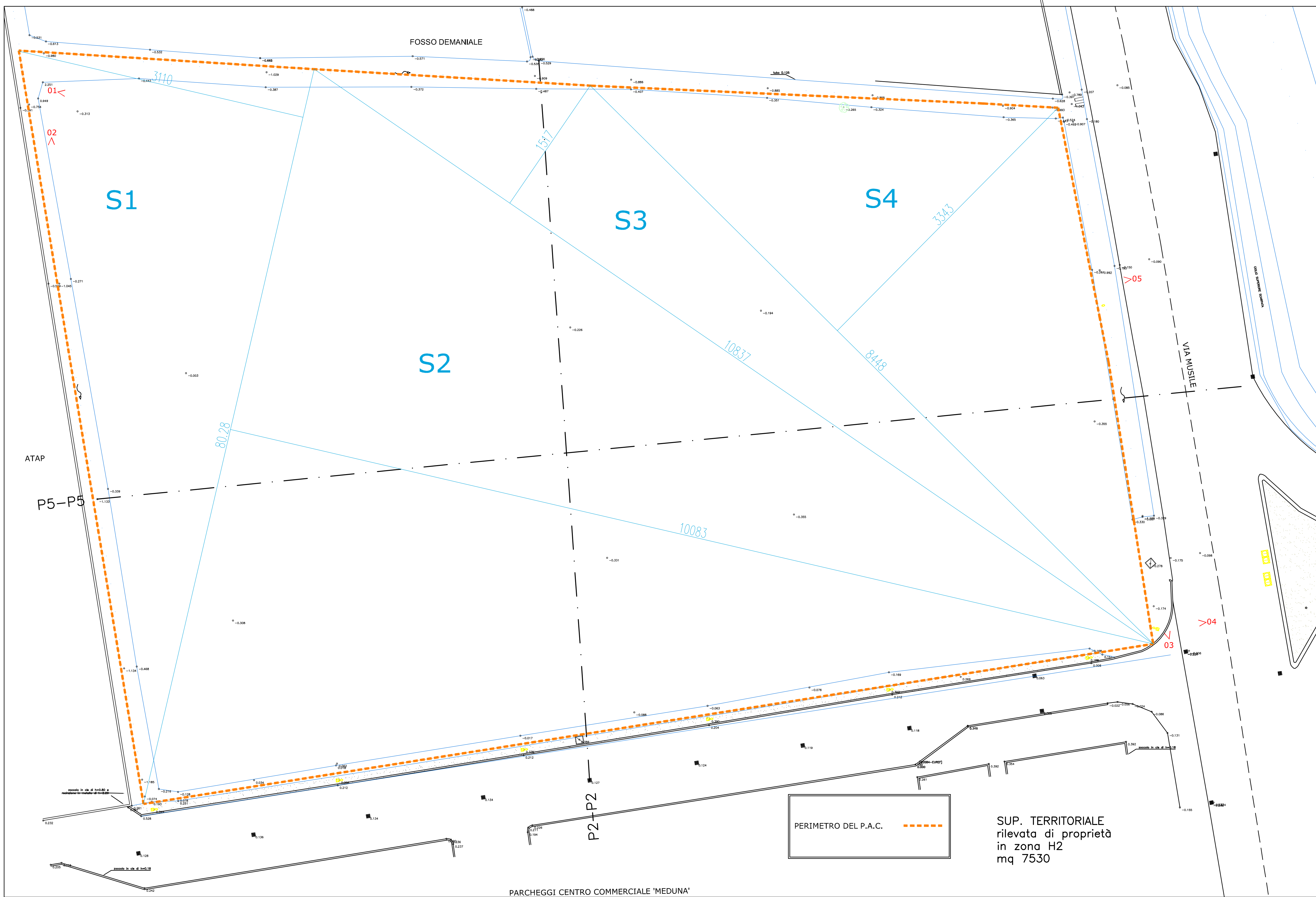
Data 16/03/2015

Disegnatore et

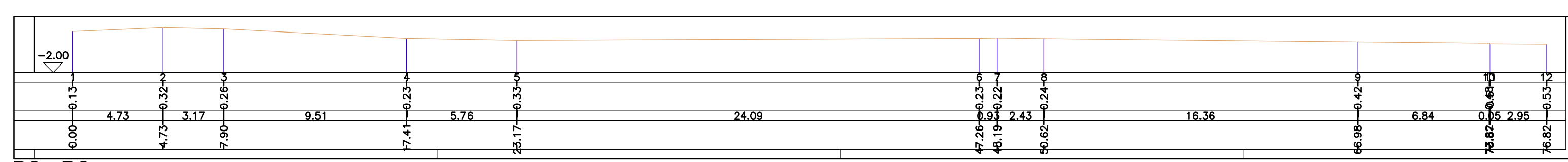
TAVOLA NUMERO D3^{agg.}₃

Scala 1:200

u27-pac-rii-01 13-mar-15

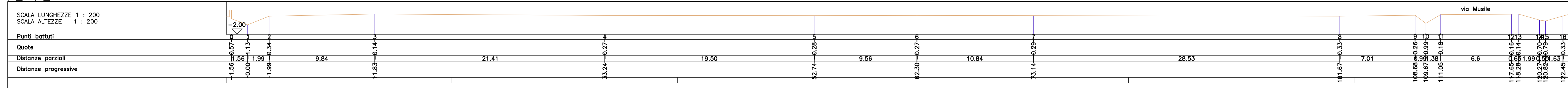


SUP. TERRITORIALE rilevata di proprietà in zona H2 mq 7530



CALCOLO ANALITICO AREA

	Base	Altezza	Area	q1	q2	q3	qm	peso	QUOTA MEDIA
S1	80,28	31,1	1248 mq	-0,31	-0,38	-0,21	-0,30	-374,51	
S2	80,28	100,83	4047 mq	-0,21	-0,38	-0,16	-0,25	-1011,83	
S3	108,37	15,17	822 mq	-0,38	-0,16	-0,45	-0,33	-271,26	
S4	84,48	33,43	1412 mq	-0,16	-0,45	-0,45	-0,35	-498,94	
TOTALE			7530 mq					-2156,53	-0,29



P5-P5

